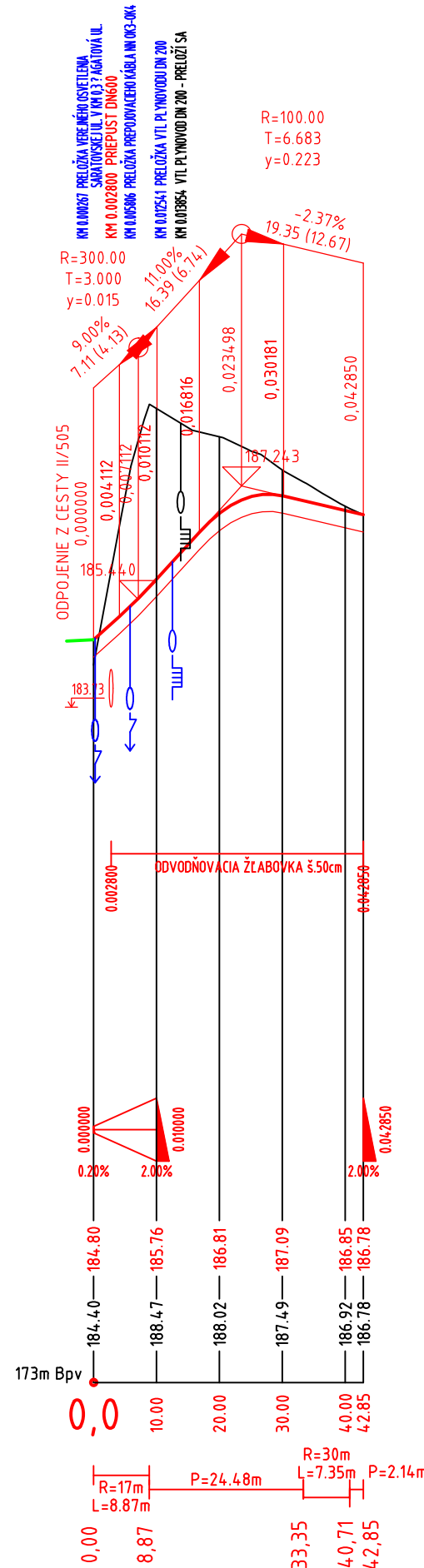


C120

BRATISLAVSKÝ / BRATISLAVA IV
LAMAČ
RASTLÝ TERÉN

C651
C615
C701



SKLONOVE POMERY:

ZMENA PRIEČNEHO SKLONU:

KÓTY NIVELETY:

KÓTY TERÉNU:

POROVNÁVACIA ROVINA:

STANIČENIE:

SMEROVÉ POMERY:

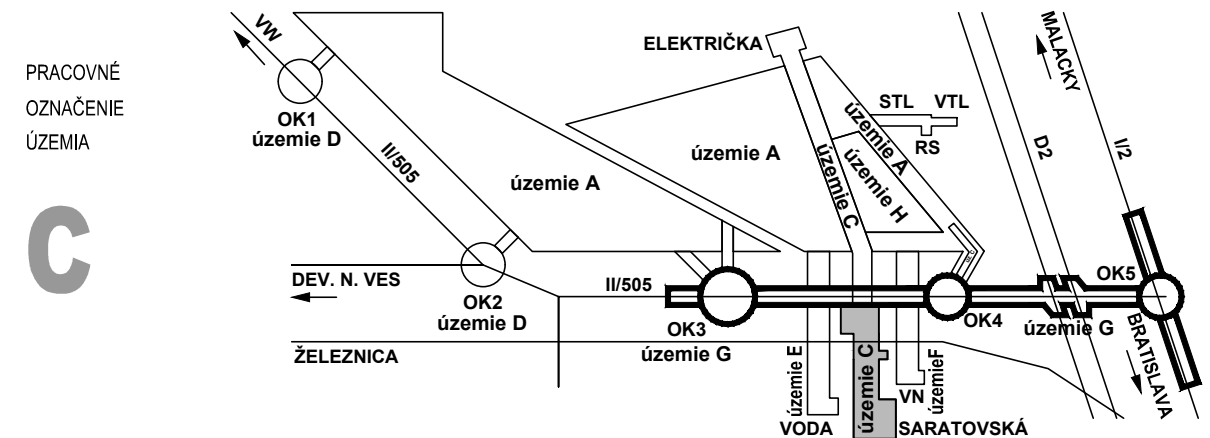
ZMENY DOKUMENTÁCIE

Zmena				
	Index:	Dátum:	Meno - Podpis:	Text zmeny:




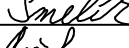




RIEŠENÁ ZÓNA

Nové dopravné prepojenie II/505 s MČ Dúbravka



C

Manažér projektu:	Ing. Ján Kušnir	
Hlavný inžinier projektu:	Ing. Marek Šmelík	
Zodpovedný projektant objektu:	01/2016	
Navrhol - vypracoval:	Ing. Marek Šmelík	
Kontroloval:	Ing. Vladimíra Rožoková	
Miesto stavby:	Bratislava	Okres:
		Bratislava IV
Investor - stavebník:		
Stavba:	NOVÉ DOPRAVNÉ PREPOJENIE II/505 S MČ DÚBRAVKA	
Objekt (súbor):	C120 Prístupová cesta k transformovni ŽSR	
Názov prílohy:	Pozdĺžny profil	
Digitálny názov prílohy:	1514_DSP_C120_03_Pozdĺžny.dwg	

	
Trnavská cesta 27, 831 04 BRATISLAVA	
Generálny riaditeľ:	
Ing. Slavomír Podmanický	
Zákazkové číslo:	1514
Dátum:	01/2016
Stupeň - účel:	DSP
Počet A4:	2XA4 (2/1)
Mierka:	1:1000/100
Časť:	Súprava:
E	
Príloha:	
3	